







Legenda:

- | | |
|---|---|
|  Macrozona de Proteção Hídrica e Ambiental (MAPH) |  Área Urbana |
|  Macrozona de Desenvolvimento Rural (MADE) |  Divisa de Município |
|  Macrozona de Núcleos Urbanos Isolados (MANI) |  Perímetro Urbano |

MACROZONAS NA ÁREA RURAL
MAPA 2

Fontes e elaboração:
Divisão de Planejamento
SEMOSI

Base cartográfica - restituição vetorial 2011

Plano Diretor
Data: abril/2025
Escala: s/ escala

