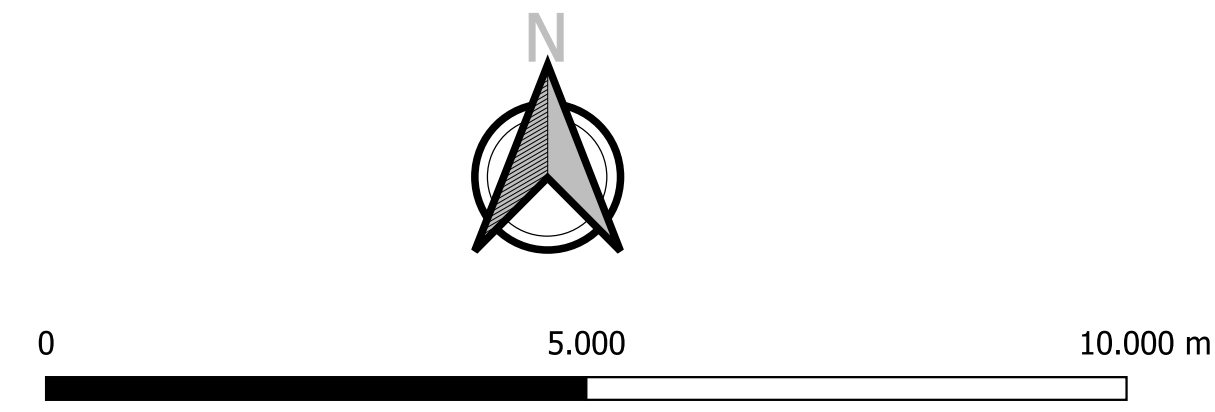




- Legenda**
- Limite Municipal
 - SM01 - Tanquinho
 - SM02 - Nova Suíça
 - SM03 - Santana Olímpia
 - SM04 - Artemis
 - SM05 - Antônia
 - SMTupi
- Inventário Florestal (2020)**
- Floresta Estacional Decidual
 - Floresta Estacional Semidecidual
 - Floresta Ombrófila Densa
 - Floresta Ombrófila Mista
 - Formação Pioneira com Influência Fluvial
 - Formação Pioneira com Influência Fluvio-marinha
 - Refúgio Ecológico
 - Savana Arborizada
 - Savana Florestada
 - Savana Gramíneo-lenhosa



ESCALA 1:70.000
Sistema de Coordenadas UTM Datum SIRGAS 2000 Fuso 23 Sul
Fonte: Domínio Geológico Litoestratográfico do Estado de São Paulo na escala 1:750.000.
Geologia do Estado de São Paulo - CPRM 2006

Empreendimento: Edital da Concorrência Pública n.º 03/2022, Processo n.º 5038/2022 - Empreendimento 2021-PCJ-730 / Contrato FEHORO n.º 115/2022				
Localização: Município de Piracicaba				
Título: Mapa de Vegetação e Hidrografia				
Projeto: Elaboração do Plano Diretor de Saneamento Rural e Comunidades Isoladas do Município de Piracicaba/SP				
Execução: TCA Soluções e Planejamento Ambiental Ltda - EPP				
Data: Outubro/2024	Escala: 1:70.000	Desenho: 04	Folha: 1/1	Revisão: 02
Responsável Técnico:  Eng.º Civil Geníl Balzan CREA - SP 0601812472		Responsável Técnico:  Titon" Mario Lúcio Gonzaga CREA - SP 0601315882		