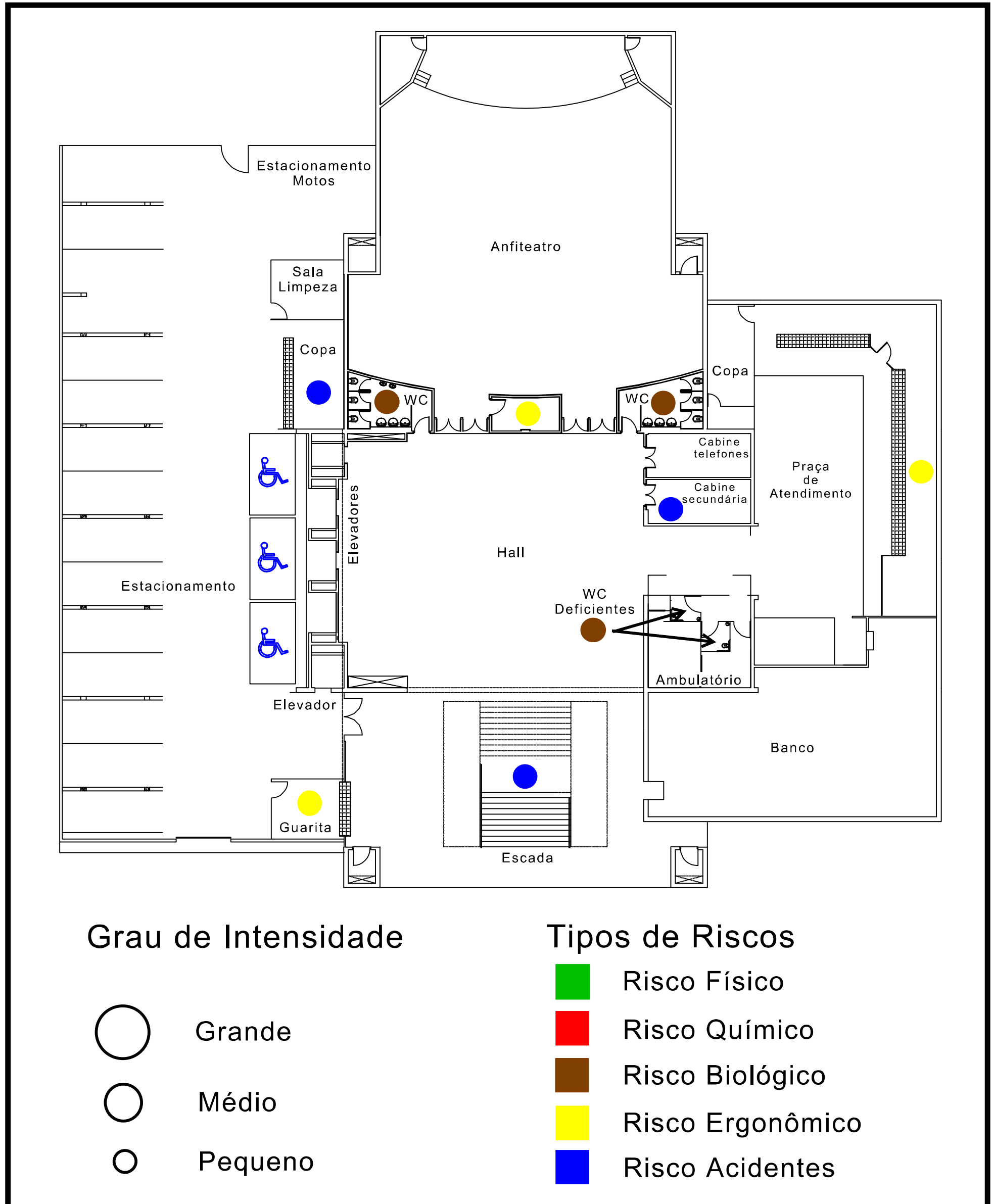




Mapa de Riscos Ambientais

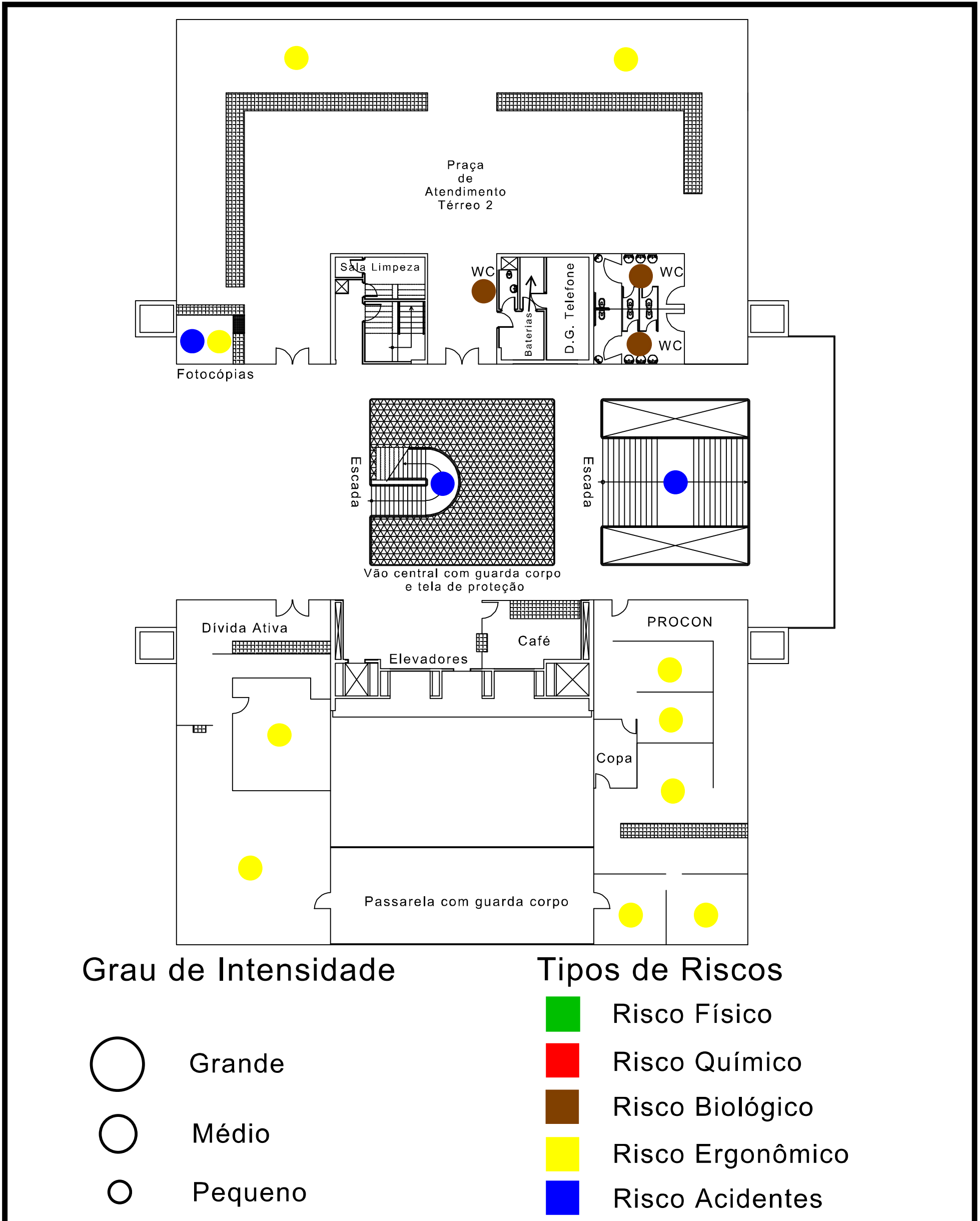
Centro Cívico - Térreo 1





Mapa de Riscos Ambientais

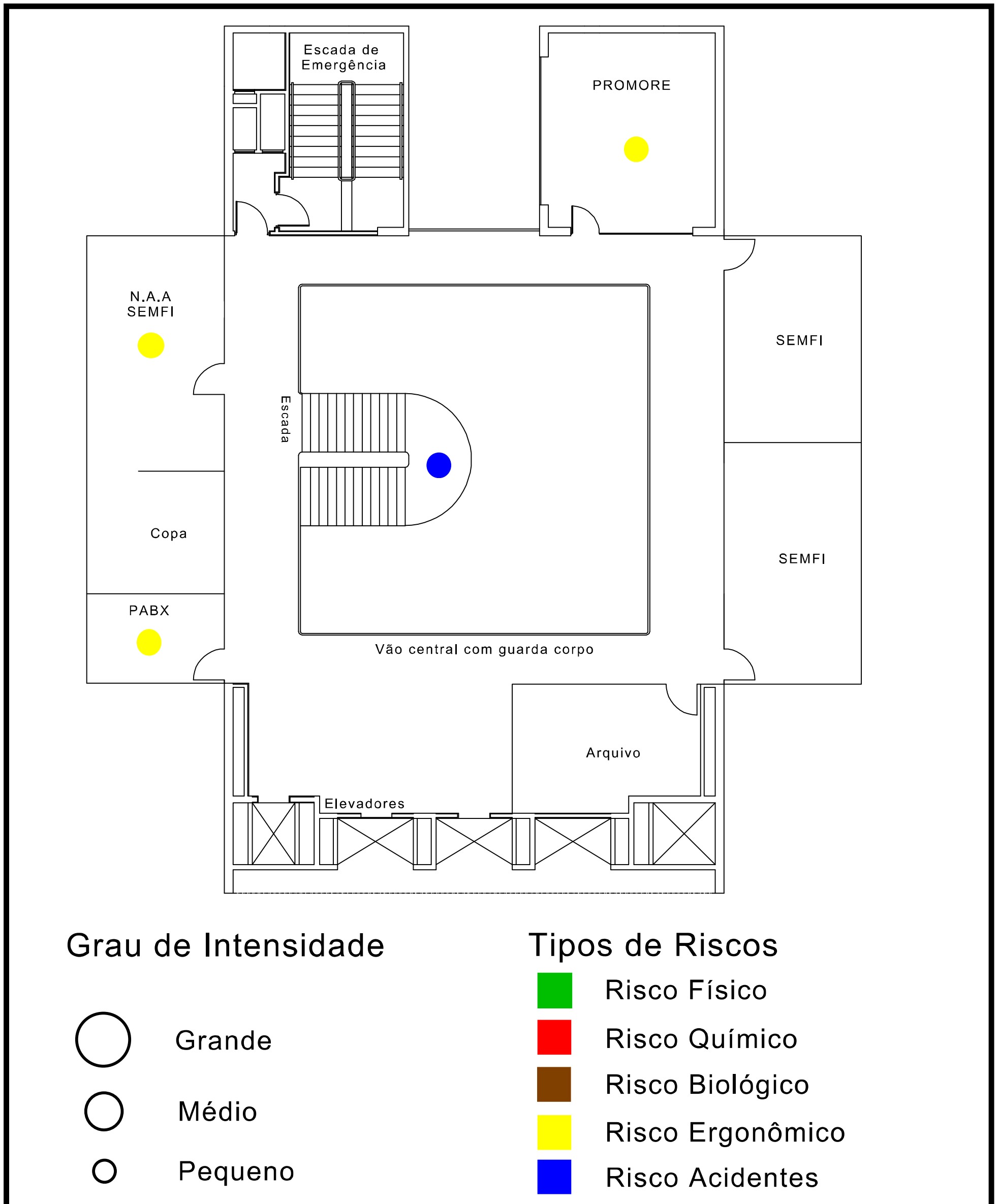
Centro Cívico - Térreo 2





Mapa de Riscos Ambientais

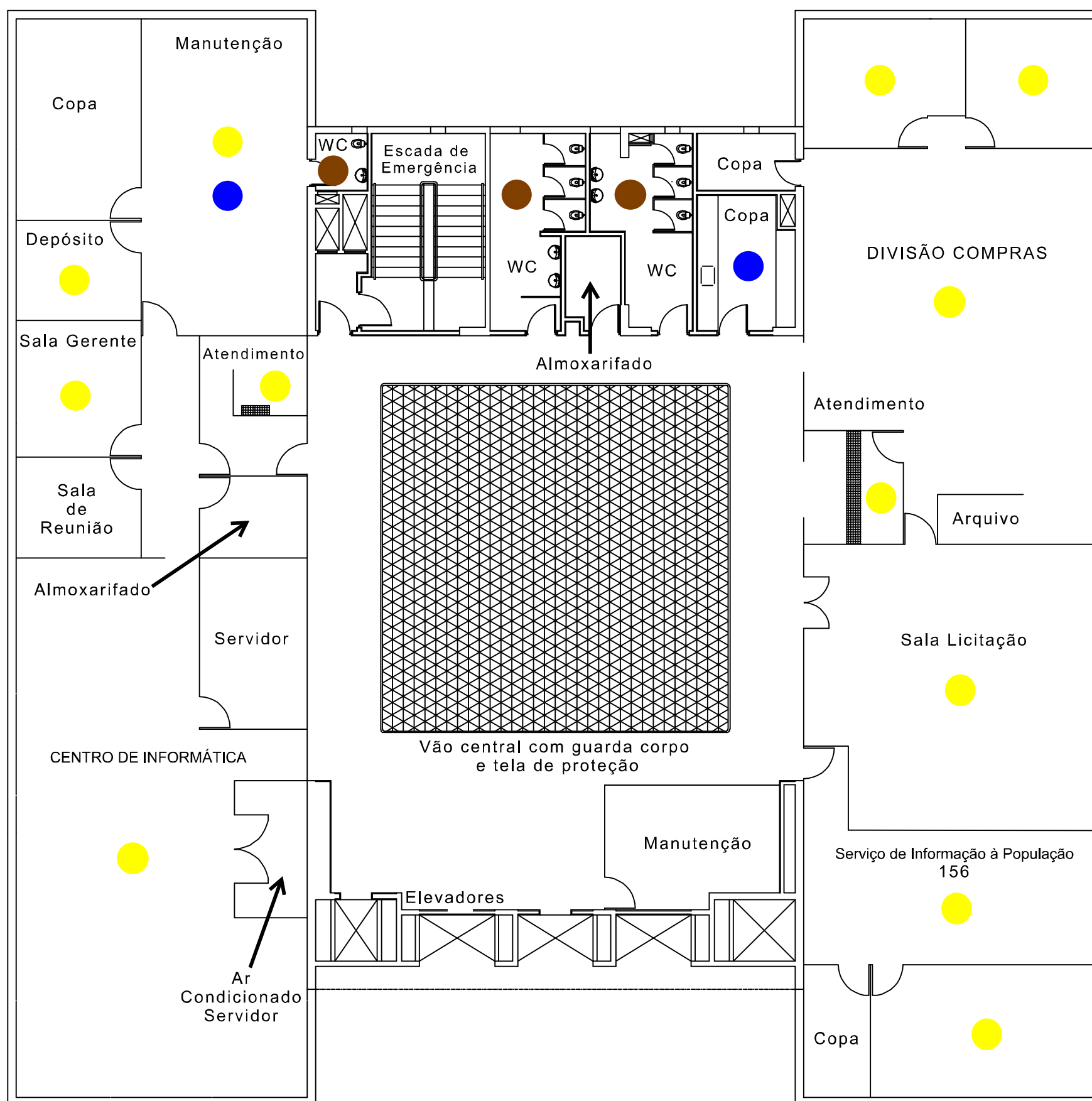
Centro Cívico - Mezanino





Mapa de Riscos Ambientais






Centro Cívico - 1º andar



Grau de Intensidade

-  Grande
-  Médio
-  Pequeno

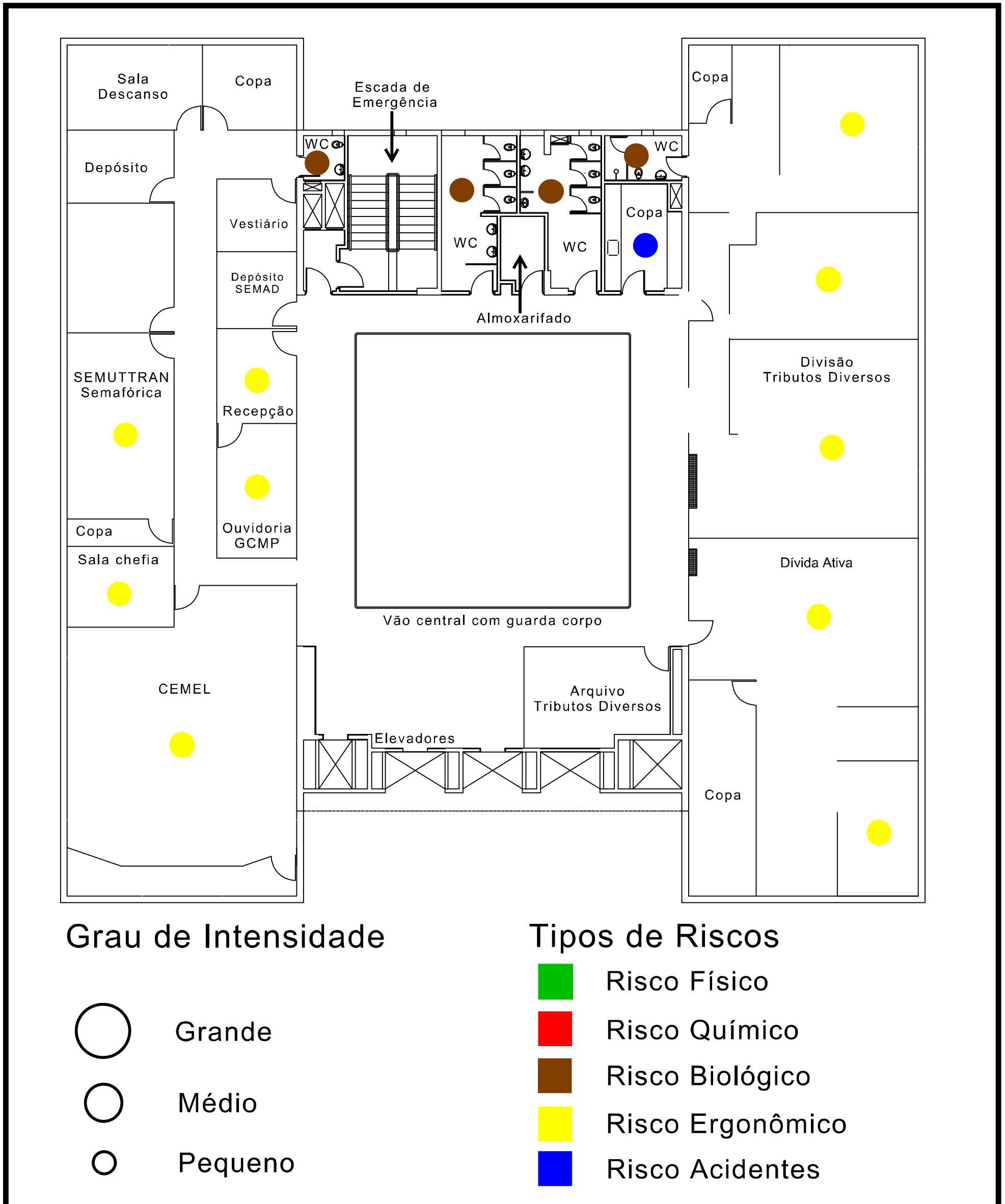
Tipos de Riscos

-  Risco Físico
-  Risco Químico
-  Risco Biológico
-  Risco Ergonômico
-  Risco Acidentes



Mapa de Riscos Ambientais

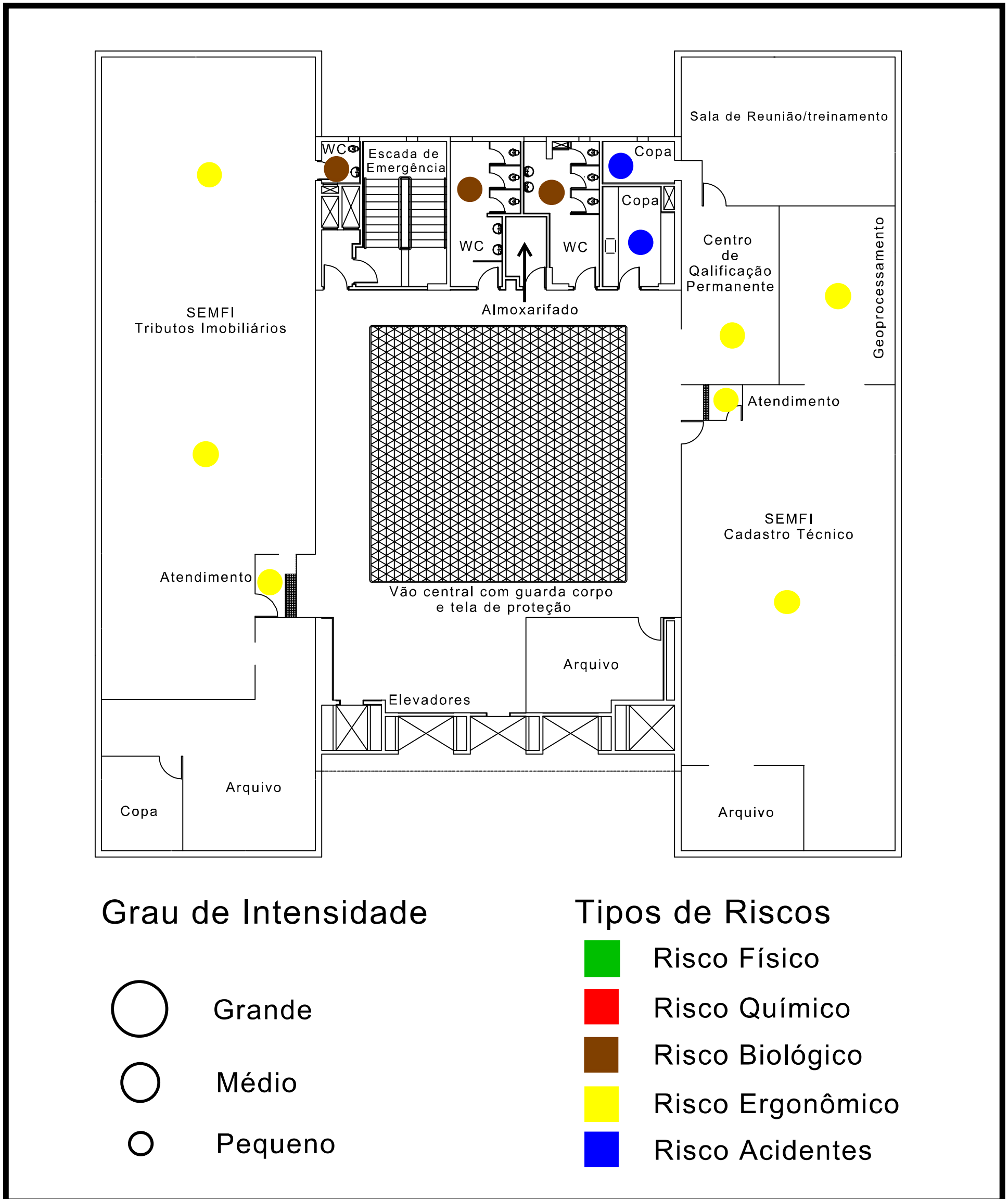
Centro Cívico - 2º andar





Mapa de Riscos Ambientais

Centro Cívico - 3º andar





Prefeitura do Município de Piracicaba

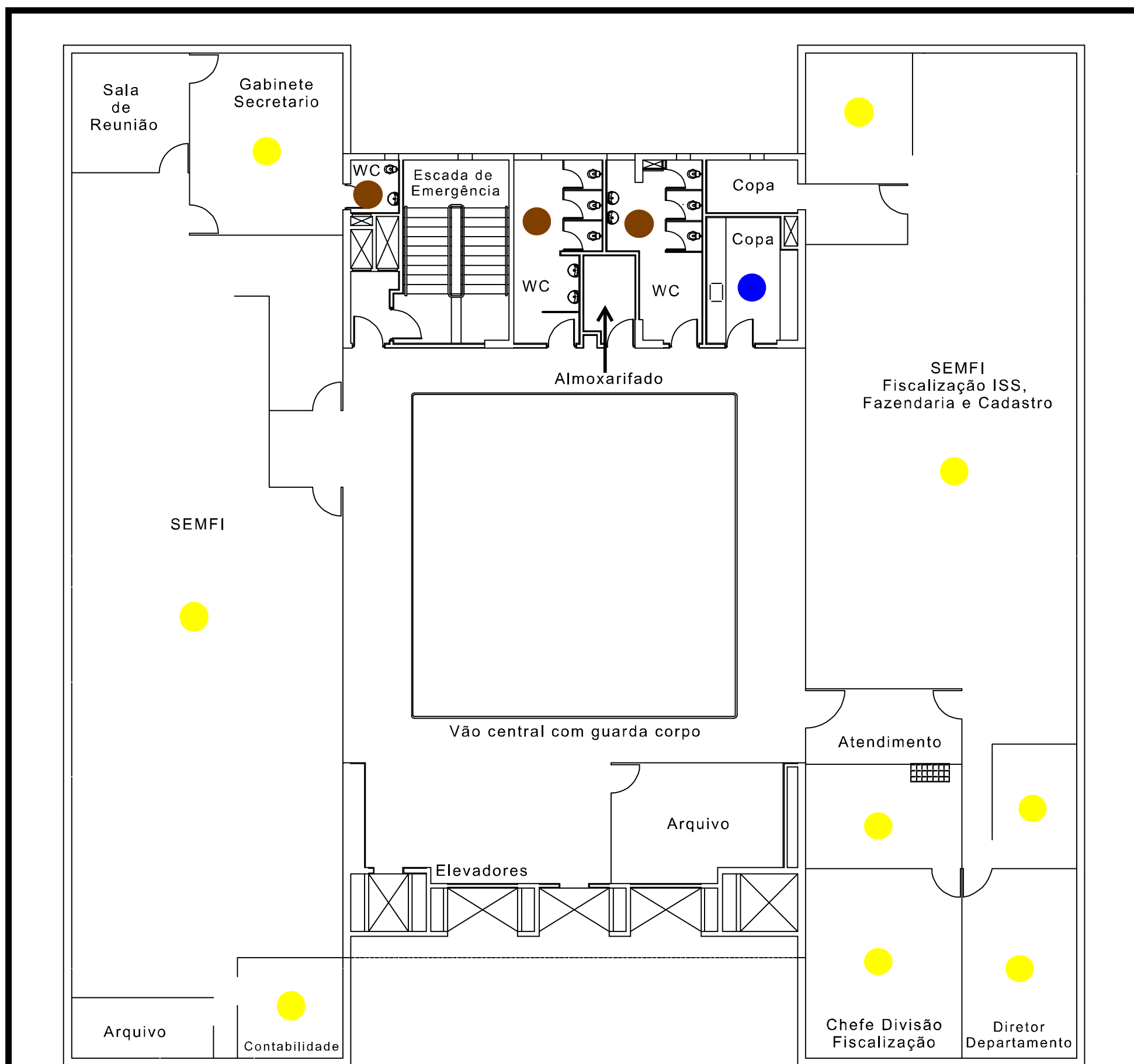
Serviço Especializado em Engenharia de Segurança e em Medicina do Trabalho

SESMT



Mapa de Riscos Ambientais

Centro Cívico - 4º andar



Grau de Intensidade

- Grande
- Médio
- Pequeno

Tipos de Riscos

- Risco Físico
- Risco Químico
- Risco Biológico
- Risco Ergonômico
- Risco Acidentes