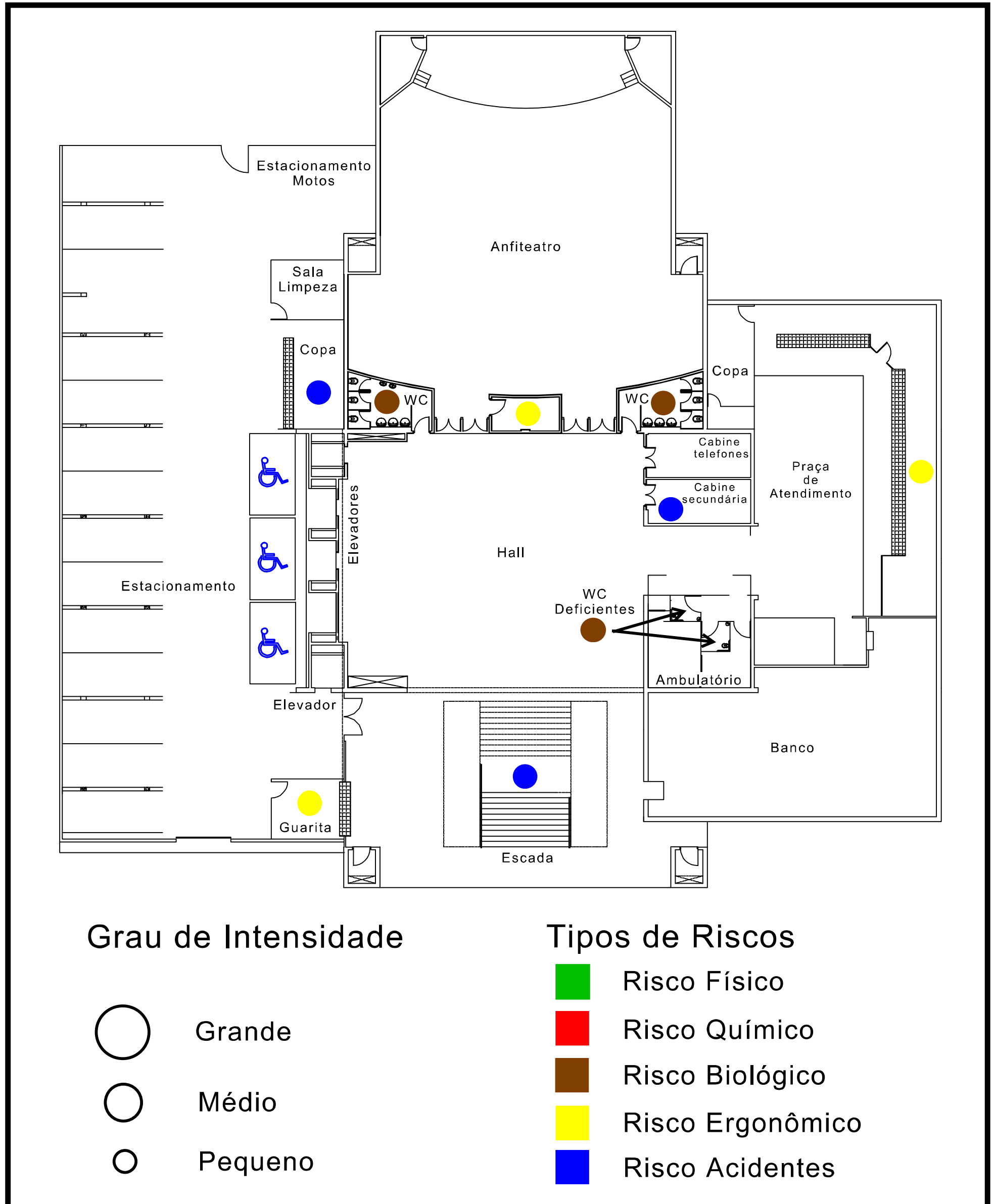




Mapa de Riscos Ambientais

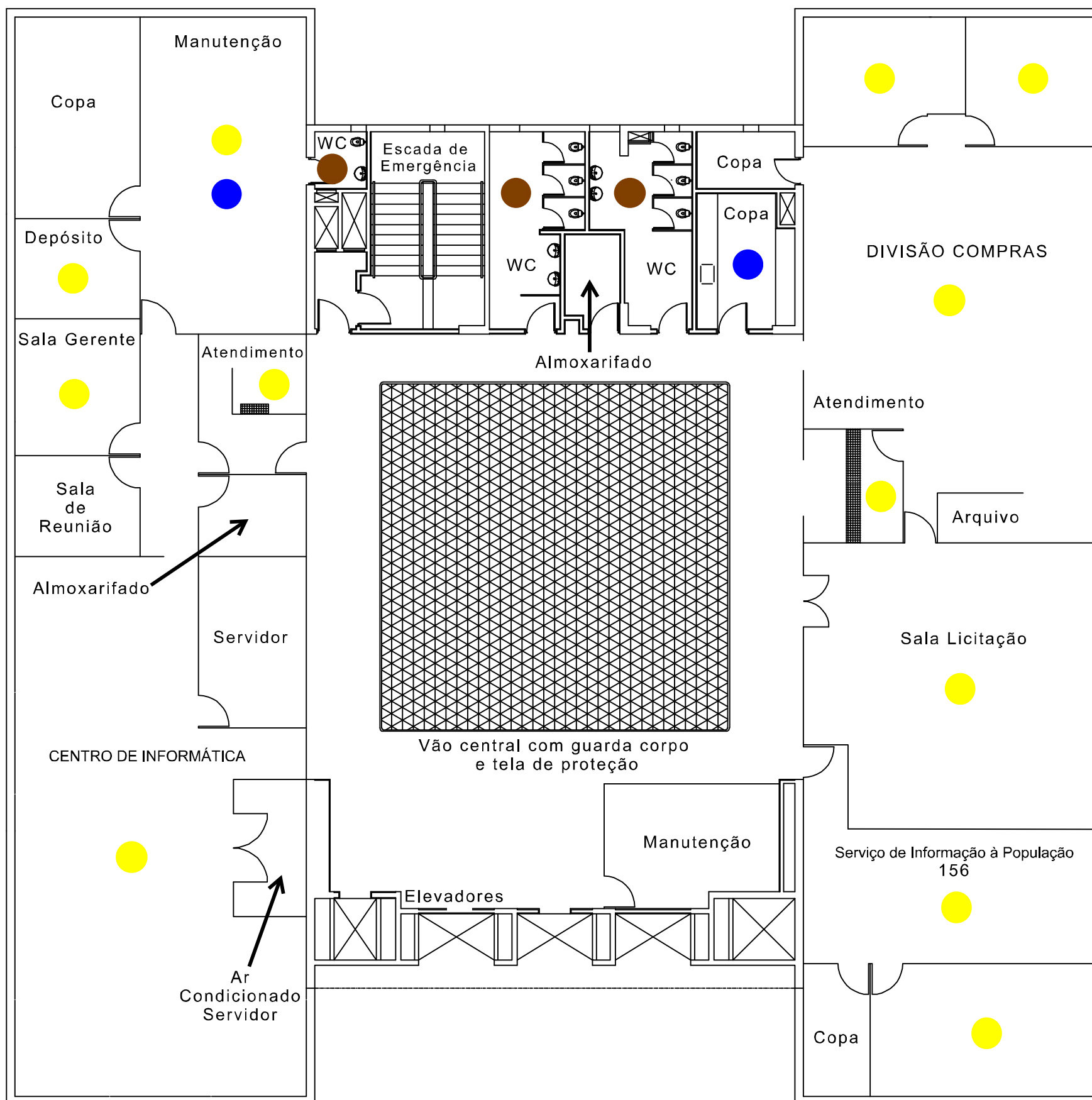
Centro Cívico - Térreo 1





Mapa de Riscos Ambientais






Centro Cívico - 1º andar



Grau de Intensidade

-  Grande
-  Médio
-  Pequeno

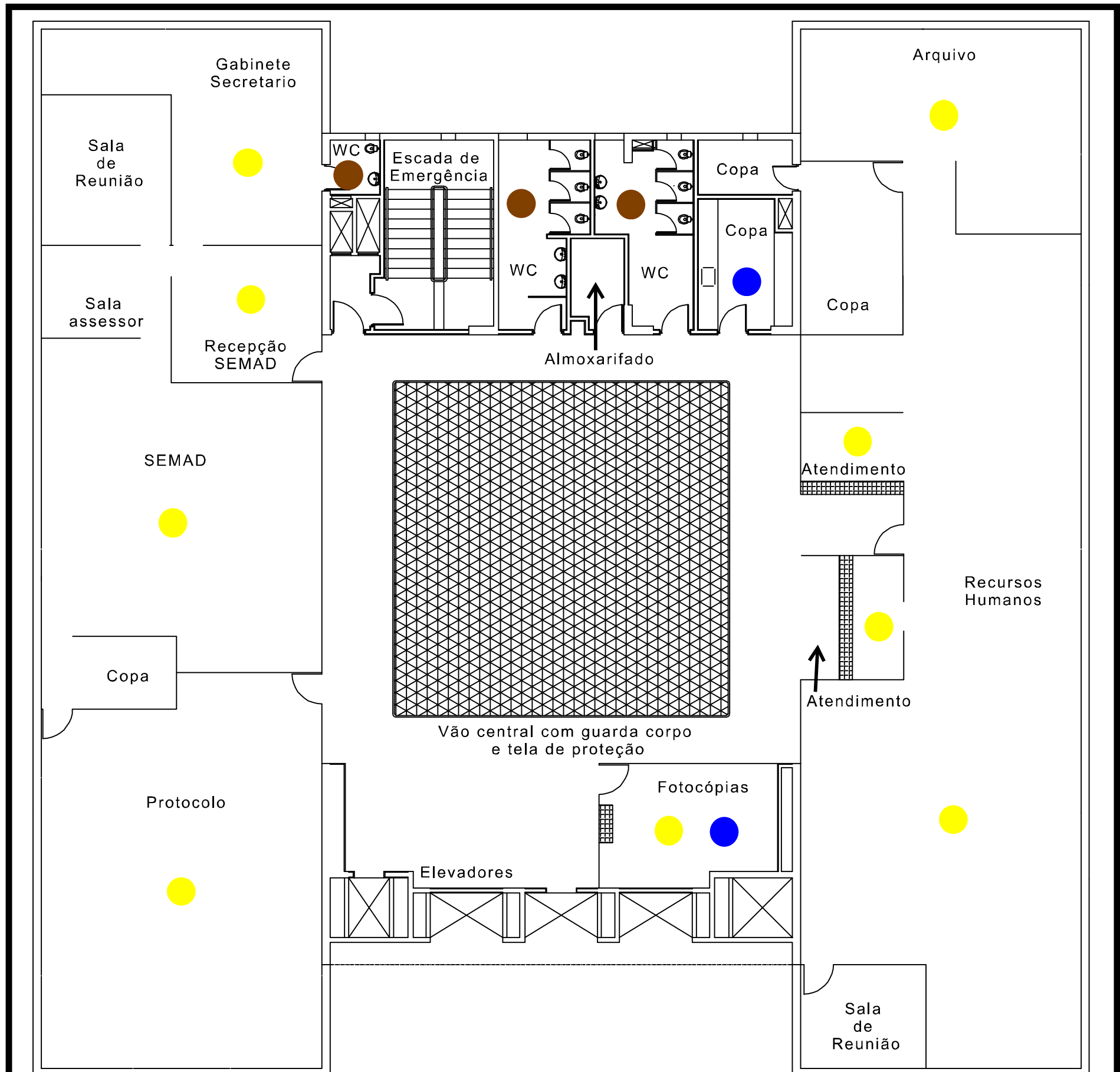
Tipos de Riscos

-  Risco Físico
-  Risco Químico
-  Risco Biológico
-  Risco Ergonômico
-  Risco Acidentes



Mapa de Riscos Ambientais

Centro Cívico - 7º andar



Grau de Intensidade

- Grande
- Médio
- Pequeno

Tipos de Riscos

- Risco Físico
- Risco Químico
- Risco Biológico
- Risco Ergonômico
- Risco Acidentes



Prefeitura do Município de Piracicaba

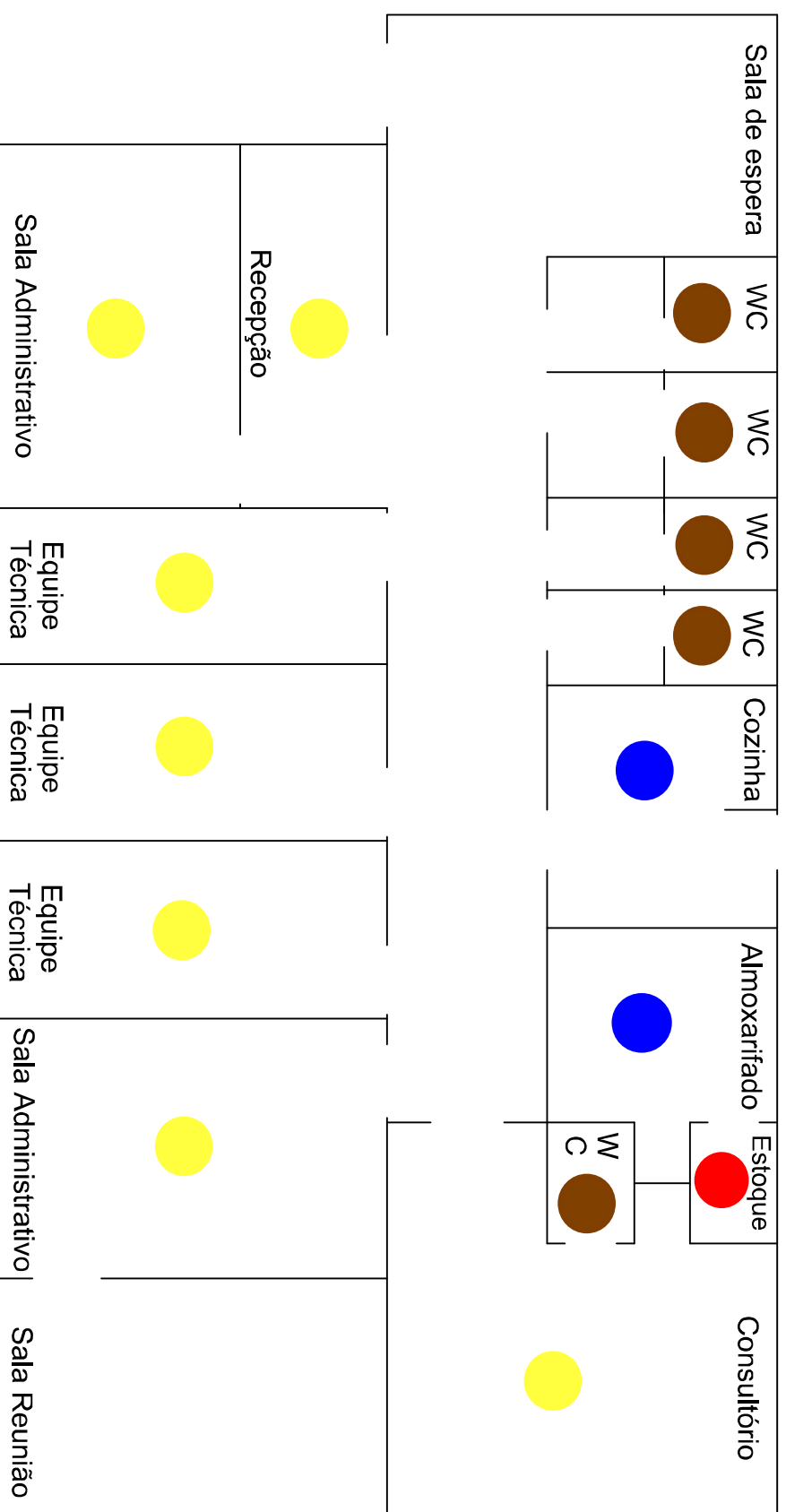
Serviço Especializado em Engenharia de Segurança e em Medicina do Trabalho

SESMT



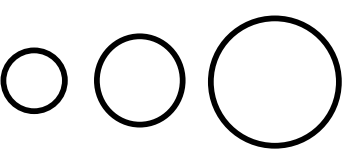
Mapa de Riscos Ambientais

Serviço Municipal de Perícias Médicas



Grau de Intensidade

Tipos de Riscos



Grande

Médio

Pequeno

Risco Físico

Risco Químico

Risco Biológico

Risco Ergonômico

Risco Acidentes

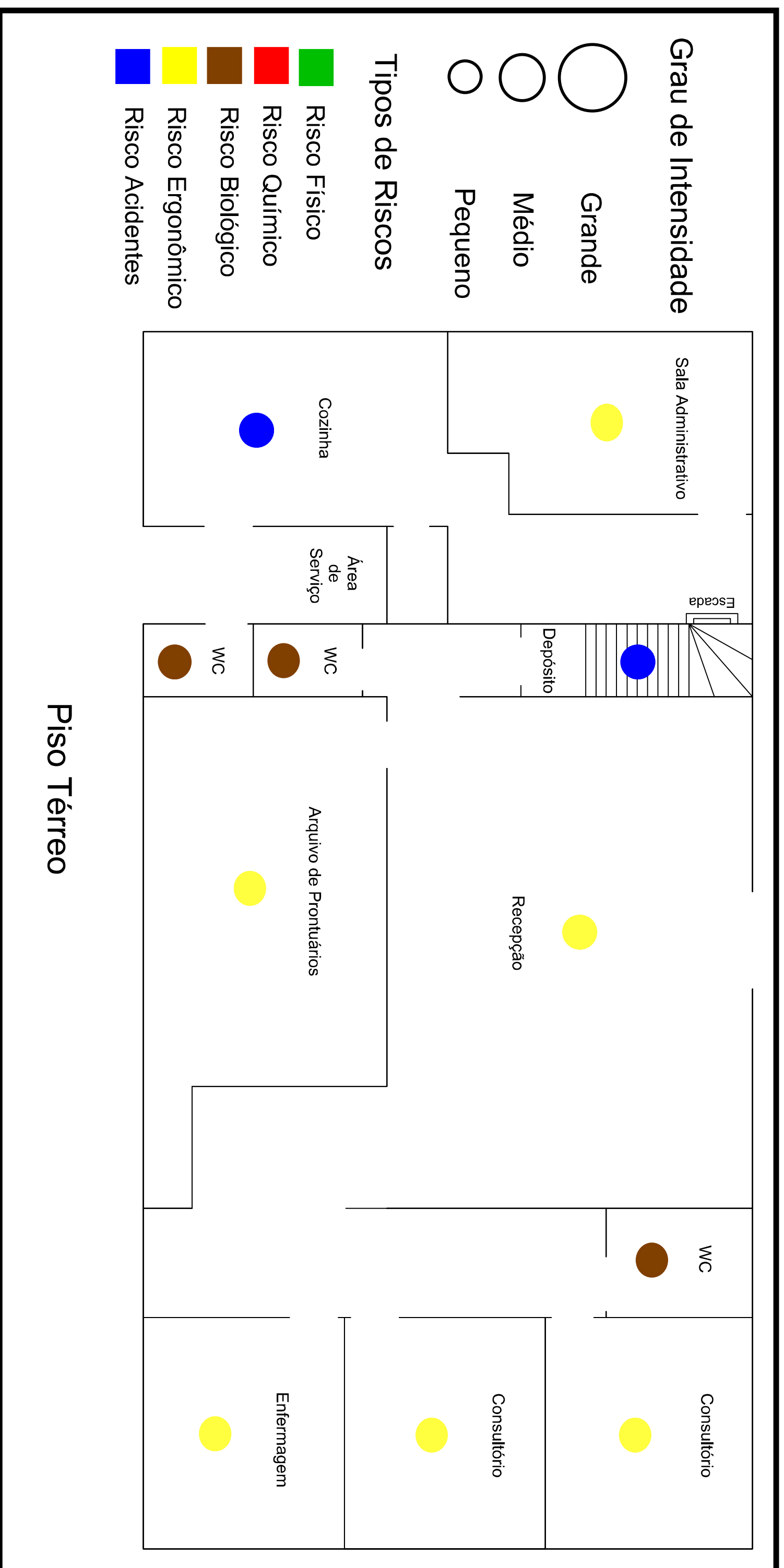


Prefeitura do Município de Piracicaba

Serviço Especializado em Engenharia de Segurança e em Medicina do Trabalho

SESMT

Mapa de Riscos Ambientais



Rua das Freguesias nº 165 - Jardim Monumento



Prefeitura do Município de Piracicaba

Serviço Especializado em Engenharia de Segurança e em Medicina do Trabalho

SESMT



Mapa de Riscos Ambientais

