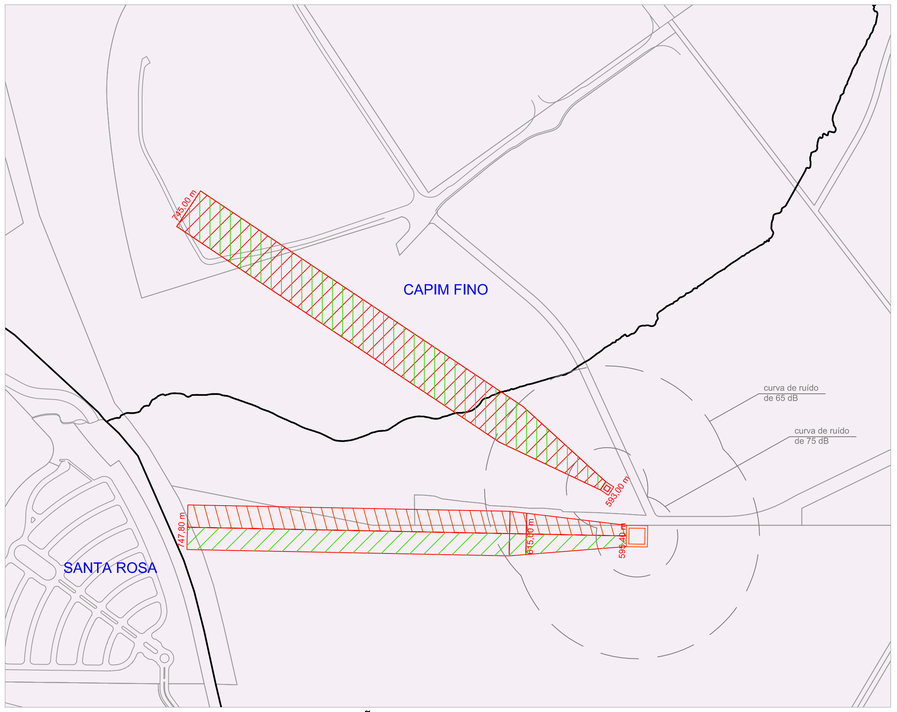

ZONA DE PROTEÇÃO - HELIPONTO - HYUNDAI E GABARDO
Escala 1:7.500

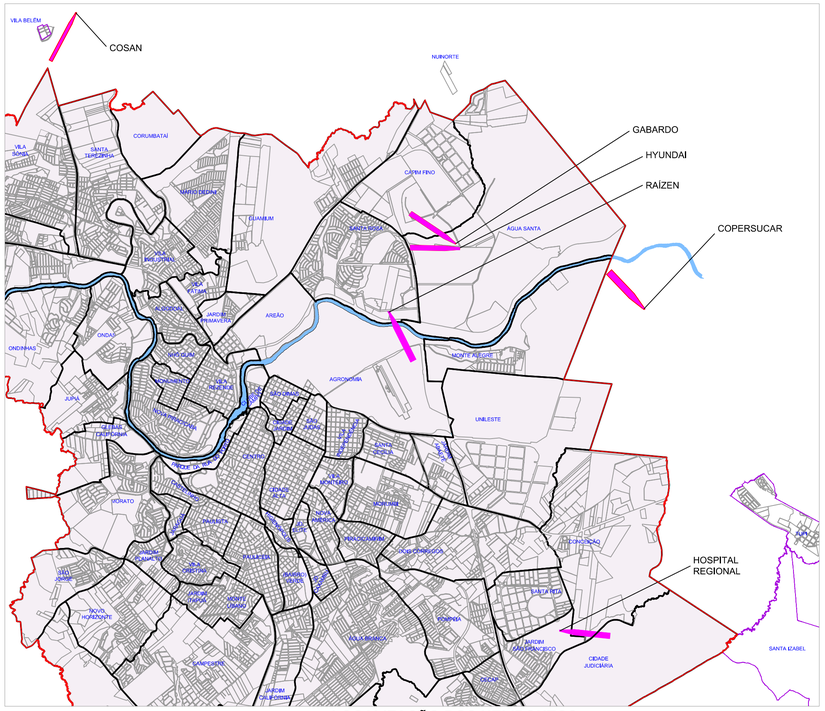

LOCALIZAÇÃO DOS HELIPONTOS
Escala 1:70.000

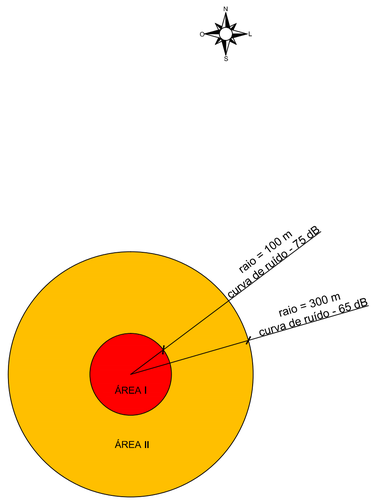

ZONA DE RUÍDO - HELIPONTOS
Escala 1:7.500

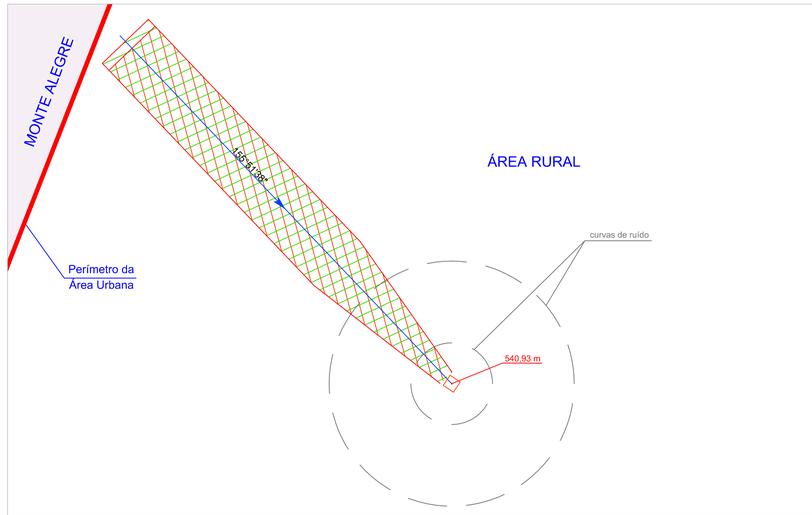

ZONA DE PROTEÇÃO - HELIPONTO - COPERSUCAR (ÁREA RURAL)
Escala 1:7.500

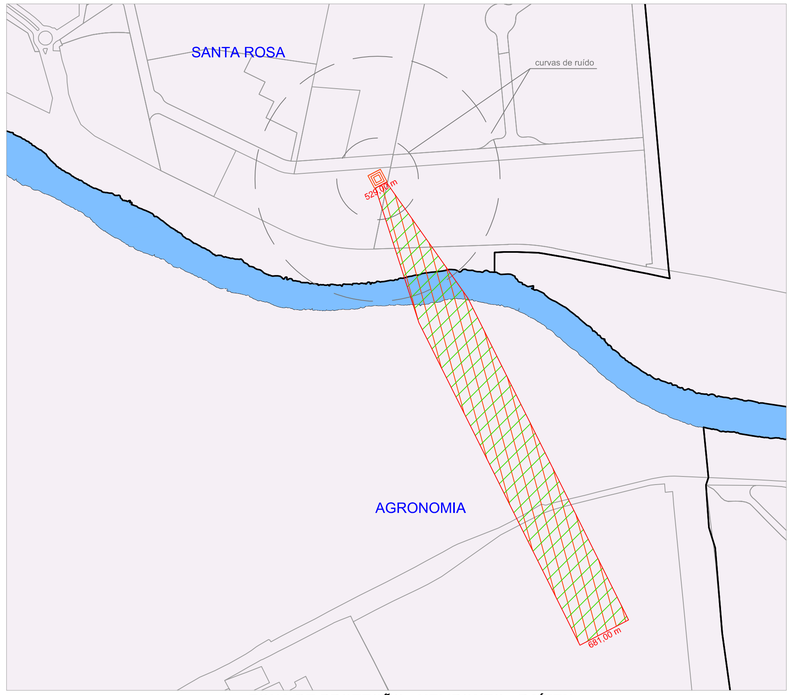

ZONA DE PROTEÇÃO - HELIPONTO - RAÍZEN
Escala 1:7.500

ZONA DE PROTEÇÃO - HELIPONTO - COSAN (ÁREA RURAL)
Escala 1:7.500

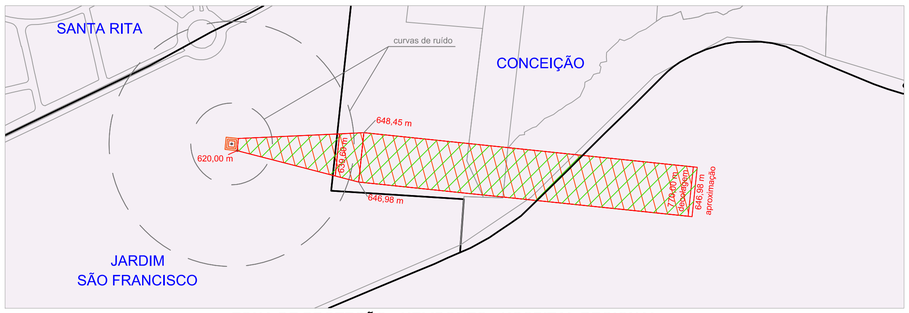

ZONA DE PROTEÇÃO - HELIPONTO - HOSPITAL REGIONAL
Escala 1:7.500

Legenda:

Zona de Ruído:
- Área I - nível de ruído médio dia-noite acima de 75dB
- Área II - nível de ruído médio dia-noite de 65 - 75dB

Zona de Proteção do Heliponto:
- Superfície de Aproximação
- Superfície de Decolagem

- Área Urbana
- Perímetro da Área Urbana
- Divisa de Bairro na Área Urbana
- Divisa de Bairro na Área Rural
- Divisa do Município de Piracicaba

ZONA ESPECIAL AEROPORTUÁRIA (ZEA) - HELIPONTOS
MAPA 6C

Fontes e elaboração: IPPLAP

Base cartográfica - restituição vetorial 2011

Plano Diretor - Alteração 01
Data: maio/2021
Escala: indicada